中國三大氣候分布圖

請在圖中寫出氣候的名稱。

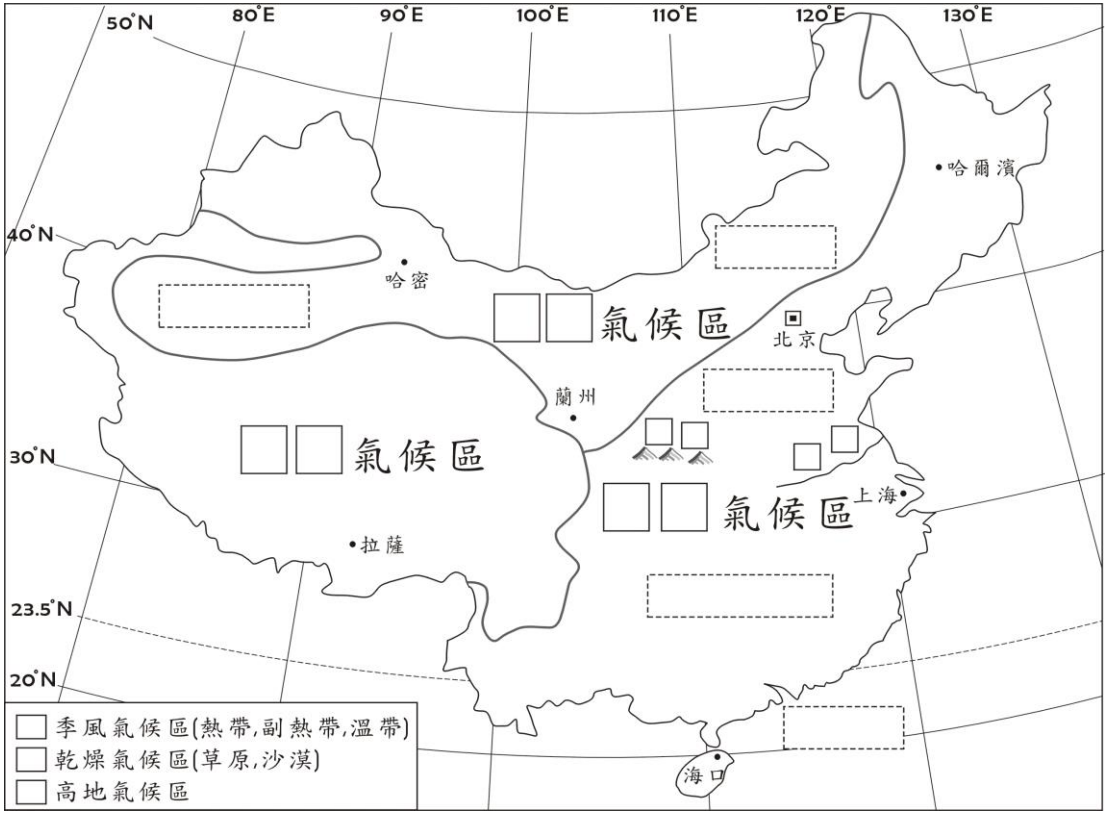

全球氣候示意圖

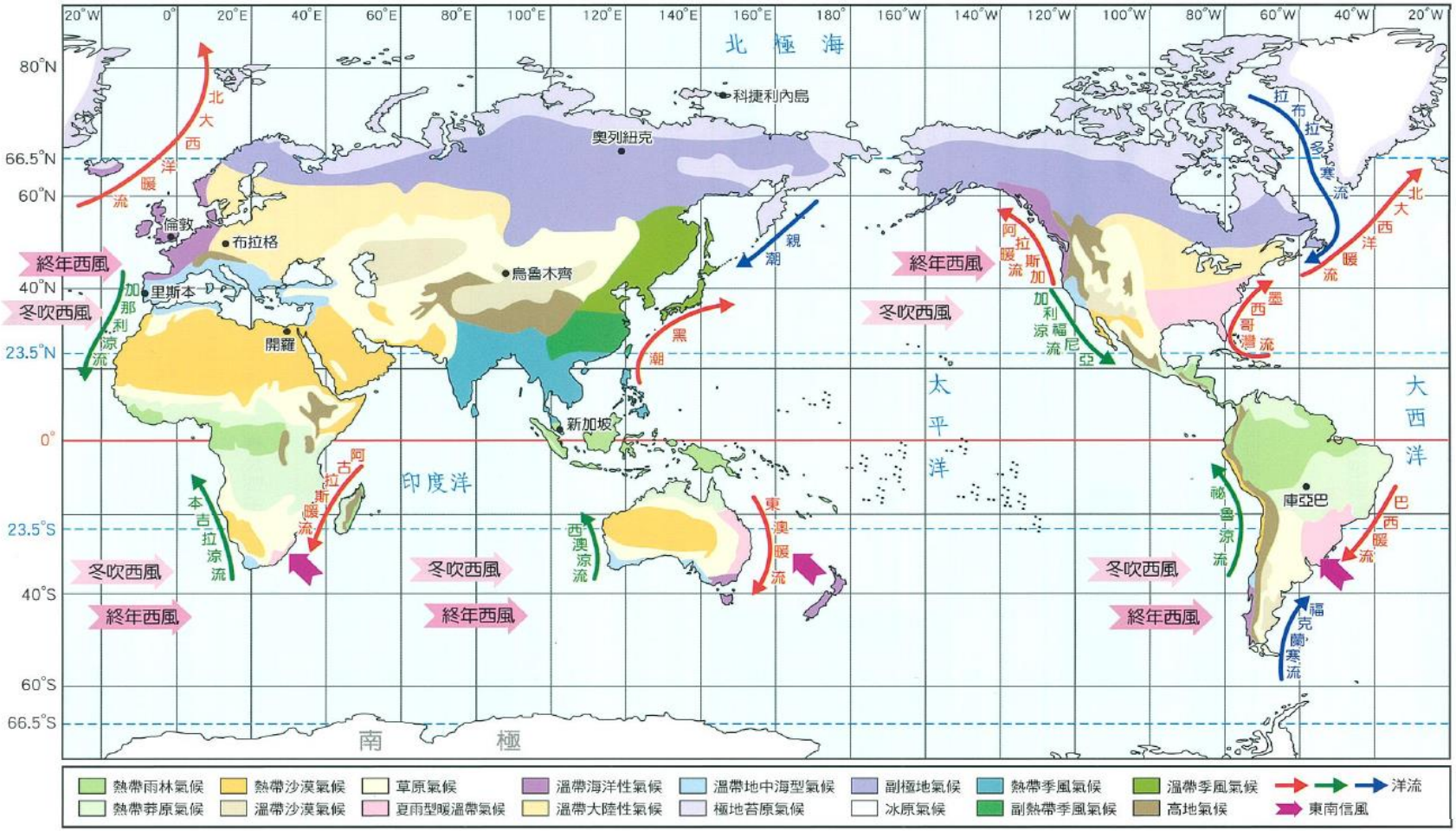
北極海
南極
太平洋
大西洋
印度洋
科捷利內島
奧列紐克
倫敦
布拉格
里斯本
開羅
烏魯木齊
新加坡
庫亞巴
北大西洋暖流
加那利涼流
本吉拉涼流
阿古拉斯暖流
西澳涼流
東澳暖流
黑潮
親潮
阿拉斯加暖流
加利福尼亞涼流
墨西哥灣流
拉布拉多寒流
北大西洋暖流
秘魯涼流
巴西暖流
福克蘭寒流
終年西風
冬吹西風
熱帶雨林氣候
熱帶莽原氣候
熱帶沙漠氣候
溫帶沙漠氣候
草原氣候
夏雨型暖溫帶氣候
溫帶海洋性氣候
溫帶大陸性氣候
溫帶地中海型氣候
極地苔原氣候
副極地氣候
冰原氣候
熱帶季風氣候
副熱帶季風氣候
溫帶季風氣候
高地氣候
洋流
東南信風

世界行政區圖
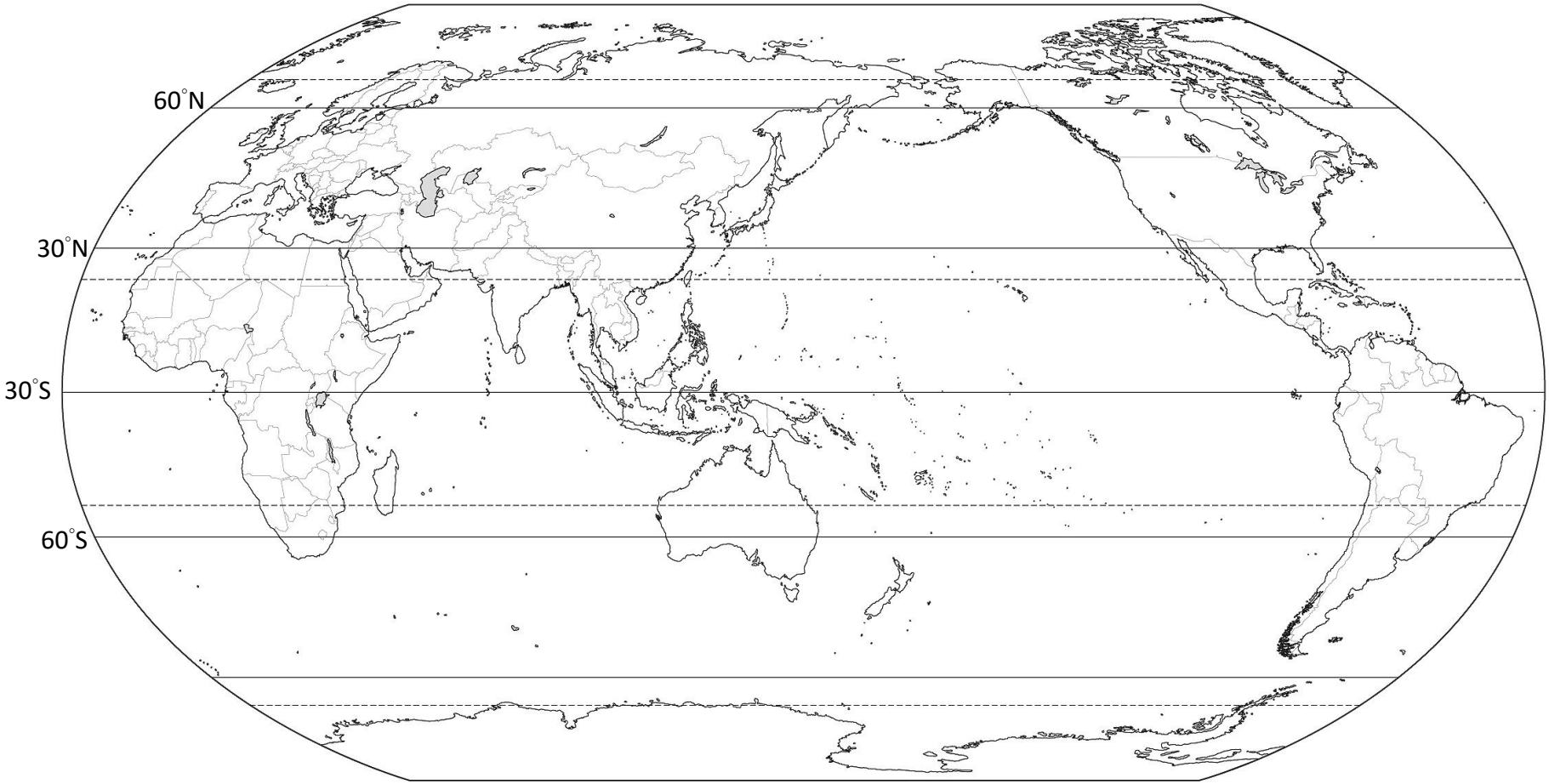
請在下圖中寫出三大洋、七大洲的名稱。